

# **ПАСПОРТ ДОСТУПНОСТИ**

## **объекта социальной инфраструктуры (ОСИ)**

**объект: Федеральное государственное образовательное бюджетное учреждение  
высшего образования «Финансовый университет при Правительстве  
Российской Федерации». Учебный корпус.**

**Адрес: г. Москва, ул. 4-й Вешняковский пр-д, д.4, к.3**

**Дата составления: август 2025**

## Содержание

Паспорт доступности для инвалидов и предоставляемых на нем услуг в сфере образования	3 стр.
Анкета (информация об объекте социальной инфраструктуры) к паспорту доступности ОСИ	10 стр.
Акт обследования объекта социальной инфраструктуры к паспорту доступности ОСИ	13 стр.
Приложение 1 к Акту обследования к паспорту доступности ОСИ. I.Результаты обследования: 1. Территории, прилегающей к зданию (участка)	19 стр.
Приложение 2 к Акту обследования к паспорту доступности ОСИ. I.Результаты обследования: 2. Входа (входов) в здание	25 стр.
Приложение 3 к Акту обследования к паспорту доступности ОСИ. I.Результаты обследования: 3. Пути (путей) движения внутри здания (в т.ч. путей эвакуации)	34 стр.
Приложение 4 к Акту обследования к паспорту доступности ОСИ. I.Результаты обследования: 4. Зоны целевого назначения здания (целевого посещения объекта)	46 стр.
Приложение 5 к Акту обследования к паспорту доступности ОСИ. I.Результаты обследования: 5. Места проживания инвалидов	-
Приложение 6 к Акту обследования к паспорту доступности ОСИ. I.Результаты обследования: 6. Санитарно-гигиенические помещения	-
Проект плана мероприятий для обеспечения доступности объекта и предоставляемых услуг для людей с инвалидностью и других МГН Федеральное государственное образовательное бюджетное учреждение высшего образования «Финансовый университет при Правительстве Российской Федерации». Учебный корпус. Адрес: г. Москва, ул. 4-й Вешняковский пр-д, д.4, к.3	51 стр.

УТВЕРЖДАЮ

Проректор по социальной и  
воспитательной работе  
\_\_\_\_\_ / А.В. Кожаринов /

УТВЕРЖДАЮ

Председатель МГО ВОИ  
\_\_\_\_\_ / Н.В. Лобанова /

## ПАСПОРТ ДОСТУПНОСТИ

для инвалидов и предоставляемых на нем услуг в сфере образования

№

### 1. Общие сведения об объекте (краткая характеристика объекта)

1.1. Наименование (вид) объекта: **Федеральное государственное образовательное бюджетное учреждение высшего образования «Финансовый университет при Правительстве Российской Федерации». Учебный корпус.**

1.2. Адрес объекта, индекс: **г. Москва, ул. 4-й Вешняковский пр-д, д.4, к.3.**

1.3. Сведения о размещении объекта:

- 9-ти этажное здание – **8 059,6 кв. м.**

- наличие прилегающего земельного участка: **да.**

1.4. Год постройки здания: **2010 г.**, год последнего капитального ремонта: **не проводился**

1.5. Дата предстоящих плановых ремонтных работ: текущего – **не планируется**, капитального – **не планируется**

Сведения об организации, расположенной на объекте

1.6. Название организации (учреждения), (полное юридическое наименование – согласно Уставу, краткое наименование): **Федеральное государственное образовательное бюджетное учреждение высшего образования «Финансовый университет при Правительстве Российской Федерации». Учебный корпус.**

1.7. Юридический адрес организации (учреждения): **125167, Москва, пр-кт Ленинградский, д. 49/2**

1.8. Основание для пользования объектом (оперативное управление, аренда, собственность): **оперативное управление**

1.9. Форма собственности (государственная, негосударственная): **государственная**

1.10. Территориальная принадлежность (федеральная, региональная, муниципальная): **федеральная**

1.11. Вышестоящая организация (наименование): **УПРАВЛЕНИЕ ДЕЛАМИ ПРЕЗИДЕНТА РОССИЙСКОЙ ФЕДЕРАЦИИ**

1.12. Адрес вышестоящей организации, другие координаты индекс: **103132, г. Москва, пер. Никитников, д. 2, п.5, +7 495 606-92-33, udprf@gov.ru.**

### 2. Характеристика деятельности организации на объекте

**(краткая характеристика действующего порядка предоставления  
на объекте услуг населению)**

2.1. Сфера деятельности: **образование**

2.2. Виды оказываемых услуг: **образовательные услуги**

2.3 Форма оказания услуг: **на объекте**

2.4 Категории обслуживаемого населения по возрасту: **все возрастные категории**

2.5 Категории обслуживаемых инвалидов: **инвалиды на креслах-колясках, инвалиды с нарушениями опорно-двигательного аппарата, инвалиды с нарушением слуха, инвалиды с нарушением зрения, инвалиды с нарушением интеллекта**

2.6 Плановая мощность: посещаемость (количество обслуживаемых в день) \_\_\_\_\_, вместимость \_\_\_\_\_, пропускная способность: 120 человек в минуту.

2.7 Участие в исполнении ИПР инвалида, ребенка-инвалида (да, нет): **да**

**3. Состояние доступности объекта**

3.1. Путь следования к объекту пассажирским транспортом:

- остановка общественного транспорта «**Метро Рязанский проспект**»,

автобусы: **№279, 429, 491, е70, е70к, н7 (ночной), т 63, т63**

наличие адаптированного пассажирского транспорта к объекту: **да**.

3.2. Путь к объекту от ближайшей остановки пассажирского транспорта:

3.2.1. расстояние до объекта от остановки общественного транспорта «**Метро Рязанский проспект**» -**264 м**

3.2.2. время движения (пешком) – **3 мин**

3.2.3. наличие выделенного от проезжей части пешеходного пути – **да**

3.2.4. Перекрестки (нерегулируемые, регулируемые, со звуковой сигнализацией, таймером, нет) – **нет**

3.2.5. Информация на пути следования к объекту (наличие - акустическая, тактильная, визуальная; отсутствие): **визуальная**

3.2.6. Перепады высот на пути: **есть**

Их обустройство перепадов высот для инвалидов на креслах-колясках: **есть**

3.3. Организация доступности объекта для инвалидов - форма обслуживания

№ п/п	Категория инвалидов (вид нарушения)	Вариант организации доступности объекта (формы обслуживания) *
1	Все категории инвалидов и МГН	ДУ
	в том числе инвалиды:	
2	передвигающиеся на креслах-колясках	ДУ
3	с нарушениями опорно-двигательного аппарата	ДУ
4	с нарушениями зрения	ДУ
5	с нарушениями слуха	ДУ
6	с нарушениями умственного развития	ДУ

\* - указывается один из вариантов: «А», «Б», «ДУ», «ВНД». «А» — доступность всех зон и помещений (универсальная). «Б» — выделены для обслуживания инвалидов специальные участки и помещения. «ДУ» — обеспечена условная доступность: помощь сотрудника организации, либо услуги предоставляются на дому или дистанционно. «ВНД» — доступность не организована (временно недоступно).

### 3.4. Состояние доступности основных структурно-функциональных зон

№ п/п	Основные структурно-функциональные зоны	Состояние доступности, в том числе для основных категорий инвалидов **
1	Территория, прилегающая к зданию (участок)	ДУ (С), ДЧ-И (О,К,У), ДП-И (Г)
2	Вход (входы) в здание	ДУ (С,К,О), ДП-И (Г,У)
3	Путь (пути) движения внутри здания (в т.ч. пути эвакуации)	ДУ (С,О,К), ДЧ-И (У,Г)
4	Зона целевого назначения здания (целевого посещения объекта)	ДУ (К,С,Г), ДЧ-И (О,У)
5	Места проживания инвалидов	-
6	Санитарно-гигиеническое помещение	-
8	Пути движения к объекту от остановки	ДУ (С), ДЧ-И (О,К,У), ДП-И (Г)

\*\* - Указывается: ДП-В - доступно полностью всем; ДП-И (К - инвалиды, передвигающиеся на креслах-колясках, О - инвалиды с нарушениями опорно-двигательного аппарата, С - инвалиды с нарушениями зрения, Г - с нарушениями слуха, У - с нарушениями умственного развития) - доступно полностью избирательно (указать категорию инвалидов); ДЧ-В - доступно частично всем; ДЧ-И (К, О, С, Г, У) - доступно частично избирательно (указать категорию инвалидов); ДУ (К, О, С, Г, У) - доступно условно (указать категорию инвалидов); ВНД - временно недоступно (\*)

### 3.5. Итоговое заключение о состоянии доступности ОСИ:

<b>К - ДУ</b>	<b>О – ДЧ-И</b>	<b>С - ДУ</b>	<b>Г – ДЧ-И</b>	<b>У – ДЧ-И</b>
---------------	-----------------	---------------	-----------------	-----------------

### Оценка состояния и имеющихся недостатков в обеспечении условий доступности для инвалидов объекта

№ п/ п	Основные показатели доступности для инвалидов объекта	Оценка состояния и имеющихся недостатков в обеспечении условий доступности для инвалидов объекта
1	2	3
1	выделенные стоянки автотранспортных средств для инвалидов	Нет (Выделить парковочное место для инвалида. Обозначить машиноместо разметкой, установить дорожный знак «Парковка» с табличкой «Инвалид», в соответствии с

		ГОСТ Р 52289 и ПДД)
2	сменные кресла-коляски	Нет
3	адаптированные лифты	Нет (адаптировать лифт в соответствии с п.6.12.16, 6.5.1, 6.2.16 СП 59.13330.2020)
4	поручни	Да (предусмотреть нормативные поручни, в соответствии с ГОСТ Р 51261-2022)
5	пандусы	Нет (пандус /подъемник на входе, согласно п. 6.2.9-п.6.2.12 СП 59.13330.2020, п. 5.2 ГОСТ Р 51261-2022)
6	подъемные платформы (аппарели)	Нет
7	раздвижные двери	Нет
8	доступные входные группы	Нет

**Оценка состояния и имеющихся недостатков в обеспечении условий доступности для инвалидов предоставляемых услуг**

№ п/п	Основные показатели доступности для инвалидов предоставляемой услуги	Оценка состояния и имеющихся недостатков в обеспечении условий доступности для инвалидов предоставляемой услуги
1	2	3
1	наличие при входе в объект вывески с названием организации, графиком работы организации, планом здания, выполненных рельефно-точечным шрифтом Брайля и на контрастном фоне	Нет (объект нуждается в оборудовании информационными средствами в доступной для инвалидов форме)
2	обеспечение инвалидам помощи, необходимой для получения в доступной для них форме информации о правилах предоставления услуги, в том числе об оформлении необходимых для получения услуги документов, о совершении ими других необходимых для получения услуги действий	Да
3	проведение инструктирования или обучения сотрудников, предоставляющих услуги населению, для работы с инвалидами, по вопросам, связанным с обеспечением доступности для них объектов и услуг	Да

4	наличие работников организаций, на которых административно- распорядительным актом возложено оказание инвалидам помощи при предоставлении им услуг	Да
5	предоставление услуги с сопровождением инвалида по территории объекта работником организации	Да
6	предоставление инвалидам по слуху при необходимости услуги с использованием русского жестового языка, включая обеспечение допуска на объект сурдопереводчика, тифлопереводчика	Нет (требуется обеспечить допуск сурдо-/тифло-переводчика)
7	соответствие транспортных средств, используемых для предоставления услуг населению, требованиям их доступности для инвалидов	Нет (транспортные услуги не предоставляются)
8	обеспечение допуска на объект, в котором предоставляются услуги, собаки-проводника при наличии документа, подтверждающего ее специальное обучение, выданного по форме и в порядке, утвержденном приказом Министерства труда и социальной защиты Российской Федерации	Нет
9	наличие в одном из помещений, предназначенных для проведения массовых мероприятий, индукционных петель и звукоусиливающей аппаратуры	Нет
10	адаптация официального сайта органа и организации, предоставляющих услуги в сфере образования, для лиц с нарушением зрения (слабовидящих)	Да
11	обеспечение предоставления услуг тьютора	Нет (требуется введение должности тьютора)
12	иные	

#### 4. Управленческие решения

##### 4.1. Рекомендации по адаптации основных структурных элементов объекта:

№ п/п	Основные структурно-функциональные зоны	Рекомендации по адаптации объекта (вид работы) *
1	Территория, прилегающая к зданию (участок)	текущий ремонт
2	Вход (входы) в здание	капитальный ремонт
3	Путь (пути) движения внутри здания (в т.ч. пути эвакуации)	капитальный ремонт
4	Зона целевого назначения здания (целевого посещения объекта)	капитальный ремонт

5	Места проживания инвалидов	-
6	Санитарно-гигиеническое помещение	-
7	Пути движения к объекту (от остановки транспорта)	текущий ремонт
8	Все зоны и участки	капитальный ремонт

\* - Указывается один из вариантов (видов работ): не нуждается; ремонт (текущий, капитальный); индивидуальное решение с ТСР; технические решения невозможны - организация альтернативной формы обслуживания; организационные решения.

- 4.2. Период проведения работ: в рамках выполнения проекта плана мероприятий.  
4.3. Ожидаемый результат (по состоянию доступности) после выполнения работ по адаптации:

К - ДПВ	О - ДПВ	С - ДПВ	Г - ДПВ	У - ДПВ
---------	---------	---------	---------	---------

**Предлагаемые управленческие решения по срокам и объемам работ, необходимым для приведения объекта и порядка предоставления на нем услуг в соответствие с требованиями законодательства российской федерации об обеспечении условий их доступности для инвалидов**

№ п / п	Предлагаемые управленческие решения по объемам работ, необходимым для приведения объекта в соответствие с требованиями законодательства Российской Федерации об обеспечении условий их доступности для инвалидов	Сроки
1	<p><b>Территория, прилегающая к зданию (участок):</b>  Выделить 10% машиномест, обозначить дорожной разметкой, установить дорожные знаки, в соответствии с ГОСТ Р 52289 и ПДД.  Разместить у входа на территорию информацию, в том числе и тактильную, с указанием наименования объекта и режима работы,</p> <p><b>Вход в здание:</b>  изготовление и установка визуальной информации (знаков доступности; вывески с названием организации, графиком работы; тактильного плана здания);  изготовление и установка тактильных указателей;  замена дверей;  установить поручни у лестницы согласно нормам.  выделение контрастным цветом дверных ручек и дверных проемов;  разместить контрастную маркировку на дверях.  разработка пандуса в соответствии с нормативом.</p> <p><b>Пути движения внутри здания (в т.ч. пути эвакуации):</b>  изготовление и установка визуальной информации (знаков доступности; тактильных табличек с наименованием помещения/зоны, тактильного плана здания на каждом этаже);  изготовление и установка тактильных указателей (накладки на ступени; тактильные зоны на пути движения);  оборудовать лестницу нормативными поручнями;  применить решение с контрастным выделением дверных ручек;  обеспечить доступность эвакуационных выходов из здания для</p>	До 2030 года



	инвалидов; адаптировать лифт по нормативу. <b>Зоны целевого назначения:</b> оборудовать системой обеспечения разборчивости звуковой информации, изготовление и установка визуальной информации (знаков доступности; тактильных табличек с наименованием помещения/зоны) замена дверей, выделение контрастным цветом дверных ручек и дверных проемов. Выделить не менее 1 места в столовой для инвалида на коляске. Предусмотреть проемы для ног в гардеробе для инвалидов-колясочников.	
№ п / п	Предлагаемые управленческие решения по объемам работ, необходимым для приведения порядка предоставления услуг в соответствие с требованиями законодательства Российской Федерации об обеспечении условий их доступности для инвалидов	Сроки
1	Обеспечение допуска на объект сурдо-/тифло- переводчика (при необходимости)	До 2030 года
2	Обеспечить возможность допуска собаки-поводыря (при необходимости)	
3	Ввести должность тьютора (при необходимости)	
4	Снабжение объекта звукоусиливающей аппаратурой и информационными средствами на языке Брайля (при необходимости)	

4.4. Для принятия решения требуется / не требуется (нужное подчеркнуть):

4.4.1. согласование на Комиссии: № 0038/01.20 от 06.08.2025 г.

4.4.2. согласование работ с надзорными органами (в сфере проектирования и строительства, архитектуры, охраны памятников)

4.4.3. техническая экспертиза, разработка проектно-сметной документации

4.4.4. согласование с вышестоящей организацией (собственником объекта)

4.4.5. согласование с общественными организациями инвалидов: в соответствии со ст. 15 ФЗ от 24.11.1995 г. № 181-ФЗ «О социальной защите инвалидов в РФ», необходимо согласование мер для обеспечения доступа инвалидов к месту предоставления услуг, если объект невозможно полностью приспособить с учетом потребностей инвалидов до проведения реконструкции или капитального ремонта.

4.5. Информация может быть размещена (обновлена) на Карте доступности субъекта Российской Федерации: [zhit-vmeste.ru](http://zhit-vmeste.ru); [www.rosminzdrav.ru](http://www.rosminzdrav.ru); [www.bus.gov.ru](http://www.bus.gov.ru).

## 5. Особые отметки

Паспорт сформирован на основании:

1. Анкеты (информации об объекте)
2. Акта обследования объекта от 22 июля 2025 г.
3. Решение Комиссии № 0038/01.20 от 06.08.2025 г.

УТВЕРЖДАЮ

Проректор по социальной  
и воспитательной работе

\_\_\_\_\_ / А.В. Кожаринов /

**АНКЕТА**  
**(информация об объекте социальной инфраструктуры)**

№

**1. Общие сведения об объекте**

1.1. Наименование (вид) объекта: **Федеральное государственное образовательное бюджетное учреждение высшего образования «Финансовый университет при Правительстве Российской Федерации». Учебный корпус.**

1.2. Адрес объекта, индекс: **г. Москва, ул. 4-й Вешняковский пр-д, д.4, к.3.**

1.3. Сведения о размещении объекта:

- 9-ти этажное здание – **8 059,6 кв. м.**

- наличие прилегающего земельного участка: **да.**

1.4. Год постройки здания: **2010 г.**, год последнего капитального ремонта: **не проводился**

1.5. Дата предстоящих плановых ремонтных работ: текущего - **не планируются**, капитального – **не планируется**

Сведения об организации, расположенной на объекте

1.6. Название организации (учреждения), (полное юридическое наименование – согласно Уставу, краткое наименование): **Федеральное государственное образовательное бюджетное учреждение высшего образования «Финансовый университет при Правительстве Российской Федерации». Учебный корпус.**

1.7. Юридический адрес организации (учреждения): **125167, Москва, пр-кт Ленинградский, д. 49/2**

1.8. Основание для пользования объектом (оперативное управление, аренда, собственность): **оперативное управление**

1.9. Форма собственности (государственная, негосударственная): **государственная**

1.10. Территориальная принадлежность (федеральная, региональная, муниципальная): **федеральная**

1.11. Вышестоящая организация (наименование): **УПРАВЛЕНИЕ ДЕЛАМИ ПРЕЗИДЕНТА РОССИЙСКОЙ ФЕДЕРАЦИИ**

1.12 Адрес вышестоящей организации, другие координаты индекс: **103132, г. Москва, пер. Никитников, д. 2, п.5, +7 495 606-92-33, [udprf@gov.ru](mailto:udprf@gov.ru)**

## 2. Характеристика деятельности организации на объекте

2.1. Сфера деятельности: **образование**

2.2. Виды оказываемых услуг: **образовательные услуги**

2.3 Форма оказания услуг: **на объекте**

2.4 Категории обслуживаемого населения по возрасту: **все возрастные категории**

2.5 Категории обслуживаемых инвалидов: **инвалиды на креслах-колясках, инвалиды с нарушениями опорно-двигательного аппарата, инвалиды с нарушением слуха, инвалиды с нарушением зрения, инвалиды с нарушением интеллекта**

2.6 Плановая мощность: посещаемость (количество обслуживаемых в день) \_\_\_\_\_, вместимость \_\_\_\_\_, пропускная способность: 120 человек в минуту.

2.7 Участие в исполнении ИПР инвалида, ребенка-инвалида (да, нет): **да**

## 3. Состояние доступности объекта для инвалидов и других маломобильных групп населения (МГН)

3.1. Путь следования к объекту пассажирским транспортом:

- остановка общественного транспорта «**Метро Рязанский проспект**», автобусы: **№279, 429, 491, е70, е70к, н7 (ночной), т 63, т63**

наличие адаптированного пассажирского транспорта к объекту: **да**.

3.2. Путь к объекту от ближайшей остановки пассажирского транспорта:

3.2.1. расстояние до объекта от остановки общественного транспорта «**Метро Рязанский проспект**» -**264 м**

3.2.2. время движения (пешком) – **3 мин**

3.2.3. наличие выделенного от проезжей части пешеходного пути – **да**

3.2.4. Перекрестки (нерегулируемые, регулируемые, со звуковой сигнализацией, таймером, нет) – **нет**

3.2.5. Информация на пути следования к объекту (наличие - акустическая, тактильная, визуальная; отсутствие): **визуальная**

3.2.6. Перепады высот на пути: **есть**

Их обустройство перепадов высот для инвалидов на креслах-колясках: **есть**

3.3. Вариант организация доступности ОСИ (формы обслуживания) с учетом СП 35-101-2001

№ п/п	Категория инвалидов (вид нарушения)	Вариант организации доступности объекта (формы обслуживания) *
1	Все категории инвалидов и МГН	Б
	в том числе инвалиды:	
2	передвигающиеся на креслах-колясках	Б
3	с нарушениями опорно-двигательного аппарата	Б
4	с нарушениями зрения	Б
5	с нарушениями слуха	Б
6	с нарушениями умственного развития	Б

\* - указывается один из вариантов: «А», «Б», «ДУ», «ВНД»

**4. Управленческие решения (предложения по адаптации основных структурных элементов объекта)**

№ п/п	Основные структурно-функциональные зоны	Рекомендации по адаптации объекта (вид работы) *
1	Территория, прилегающая к зданию (участок)	текущий ремонт
2	Вход (входы) в здание	капитальный ремонт
3	Путь (пути) движения внутри здания (в т.ч. пути эвакуации)	капитальный ремонт
4	Зона целевого назначения здания (целевого посещения объекта)	капитальный ремонт
5	Места проживания инвалидов	-
6	Санитарно-гигиеническое помещение	-
7	Пути движения к объекту (от остановки транспорта)	текущий ремонт
8	Все зоны и участки	капитальный ремонт

\* - Указывается один из вариантов (видов работ): не нуждается; ремонт (текущий, капитальный); индивидуальное решение с ТСП; технические решения невозможны - организация альтернативной формы обслуживания; организационные решения.

УТВЕРЖДАЮ  
Проректор по социальной и  
воспитательной работе  
\_\_\_\_\_ / А.В. Кожаринов /

УТВЕРЖДАЮ  
Председатель МГО ВОИ  
\_\_\_\_\_ / Н.В. Лобанова /

**АКТ ОБСЛЕДОВАНИЯ**  
**объекта социальной инфраструктуры**  
**К ПАСПОРТУ ДОСТУПНОСТИ ОСИ**  
№ \_\_\_\_\_

г. Москва  
\_\_\_\_\_  
Наименование территориального  
образования субъекта Российской  
Федерации

“ 22 ” июля 2025 г.

**1. Общие сведения об объекте**  
**(краткая характеристика объекта)**

1.1. Наименование (вид) объекта: **Федеральное государственное образовательное бюджетное учреждение высшего образования «Финансовый университет при Правительстве Российской Федерации». Учебный корпус.**

1.2. Адрес объекта, индекс: **г. Москва, ул. 4-й Вешняковский пр-д, д.4, к.3.**

1.3. Сведения о размещении объекта:

- 9-ти этажное здание – **8 059,6 кв. м.**

- наличие прилегающего земельного участка: **да.**

1.4. Год постройки здания: **2010 г.**, год последнего капитального ремонта: **не проводился**

1.5. Дата предстоящих плановых ремонтных работ: текущего – **не планируется**, капитального – **не планируется**

Сведения об организации, расположенной на объекте

1.6. Название организации (учреждения), (полное юридическое наименование – согласно Уставу, краткое наименование): **Федеральное государственное образовательное бюджетное учреждение высшего образования «Финансовый университет при Правительстве Российской Федерации». Учебный корпус.**

1.7. Юридический адрес организации (учреждения): **125167, Москва, пр-кт Ленинградский, д. 49/2**

**2. Характеристика деятельности организации на объекте**  
**(краткая характеристика действующего порядка предоставления**  
**на объекте услуг населению)**

Дополнительная информация \_\_\_\_\_

### 3. Состояние доступности объекта

- 3.1. Путь следования к объекту пассажирским транспортом:  
- остановка общественного транспорта «**Метро Рязанский проспект**»,  
автобусы: **№279, 429, 491, е70, е70к, н7 (ночной), т 63, т63**  
наличие адаптированного пассажирского транспорта к объекту: **да**.
- 3.2. Путь к объекту от ближайшей остановки пассажирского транспорта:
- 3.2.1. расстояние до объекта от остановки общественного транспорта «**Метро Рязанский проспект**» - **264 м**
- 3.2.2. время движения (пешком) – **3 мин**
- 3.2.3. наличие выделенного от проезжей части пешеходного пути – **да**
- 3.2.4. Перекрестки (нерегулируемые, регулируемые, со звуковой сигнализацией, таймером, нет) – **нет**
- 3.2.5. Информация на пути следования к объекту (наличие - акустическая, тактильная, визуальная; отсутствие): **визуальная**
- 3.2.6. Перепады высот на пути: **есть**
- Их обустройство перепадов высот для инвалидов на креслах-колясках: **есть**
- 3.3. Организация доступности объекта для инвалидов - форма обслуживания

№ п/п	Категория инвалидов (вид нарушения)	Вариант организации доступности объекта (формы обслуживания) *
1	Все категории инвалидов и МГН	ДУ
	в том числе инвалиды:	
2	передвигающиеся на креслах-колясках	ДУ
3	с нарушениями опорно-двигательного аппарата	ДУ
4	с нарушениями зрения	ДУ
5	с нарушениями слуха	ДУ
6	с нарушениями умственного развития	ДУ

\* - указывается один из вариантов: «А», «Б», «ДУ», «ВНД» (вариант «А» - доступность всех зон и помещений (универсальная); вариант «Б» - выделены для обслуживания инвалидов специальные участки и помещения; вариант «ДУ» - обеспечена условная доступность: помощь сотрудника организации на объекте, либо услуги представляются на дому или дистанционно; «ВНД» - временно недоступно: доступность не организована).

#### 3.4. Состояние доступности основных структурно-функциональных зон

№ п/п	Основные структурно-функциональные зоны	Состояние доступности, в том числе для основных категорий инвалидов **
1	Территория, прилегающая к зданию (участок)	ДУ (С), ДЧ-И (О,К,У), ДП-И (Г)
2	Вход (входы) в здание	ДУ (С,К,О), ДП-И (Г,У)

3	Путь (пути) движения внутри здания (в т.ч. пути эвакуации)	ДУ (С,О,К), ДЧ-И (У,Г)
4	Зона целевого назначения здания (целевого посещения объекта)	ДУ (К,С,Г), ДЧ-И (О,У)
5	Места проживания инвалидов	-
6	Санитарно-гигиеническое помещение	-
8	Пути движения к объекту от остановки	ДУ (С), ДЧ-И (О,К,У), ДП-И (Г)

\*\* - Указывается: ДП-В - доступно полностью всем; ДП-И (К - инвалиды, передвигающиеся на креслах-колясках, О - инвалиды с нарушениями опорно-двигательного аппарата, С - инвалиды с нарушениями зрения, Г - с нарушениями слуха, У - с нарушениями умственного развития) - доступно полностью избирательно (указать категорию инвалидов); ДЧ-В - доступно частично всем; ДЧ-И (К, О, С, Г, У) - доступно частично избирательно (указать категорию инвалидов); ДУ (К, О, С, Г, У) - доступно условно (указать категорию инвалидов); ВНД - временно недоступно (\*)

3.5. Итоговое заключение о состоянии доступности ОСИ: **ДУ**

#### 4. Управленческое решение (проект)

4.1. Рекомендации по адаптации основных структурных элементов объекта:

№ п/п	Основные структурно-функциональные зоны	Рекомендации по адаптации объекта (вид работы) *	Приложение	
			№ на плане	№ фото
1	Территория, прилегающая к зданию (участок)	текущий ремонт	-	01-06
2	Вход (входы) в здание	капитальный ремонт	-	07-15
3	Путь (пути) движения внутри здания (в т.ч. пути эвакуации)	капитальный ремонт	-	16-20
4	Зона целевого назначения здания (целевого посещения объекта)	капитальный ремонт	-	21-23
5	Места проживания инвалидов	-	-	-
6	Санитарно-гигиеническое помещение	-	-	-
7	Пути движения к объекту (от остановки транспорта)	текущий ремонт	-	-
8	Все зоны и участки	капитальный ремонт	-	01-23

\* - Указывается один из вариантов (видов работ): не нуждается; ремонт (текущий, капитальный); индивидуальное решение с ТСР; технические решения невозможны - организация альтернативной формы обслуживания; организационные решения.

4.2. Период проведения работ: в рамках выполнения проекта плана мероприятий.

4.3. Ожидаемый результат (по состоянию доступности) после выполнения работ по адаптации: доступно полностью всем.

Оценка результата исполнения программы, плана (по состоянию доступности) доступно полностью всем.

4.4. Для принятия решения требуется / не требуется (нужное подчеркнуть):

4.4.1. согласование на Комиссии: № 0038/01.20 от 06.08.2025 г

4.4.2. согласование работ с надзорными органами (в сфере проектирования и строительства, архитектуры, охраны памятников)

4.4.3. техническая экспертиза, разработка проектно-сметной документации

4.4.4. согласование с вышестоящей организацией (собственником объекта)

4.4.5. согласование с общественными организациями инвалидов: в соответствии со ст. 15 ФЗ от 24.11.1995 г. № 181-ФЗ «О социальной защите инвалидов в РФ», необходимо согласование мер для обеспечения доступа инвалидов к месту предоставления услуг, если объект невозможно полностью приспособить с учетом потребностей инвалидов до проведения реконструкции или капитального ремонта.

4.5. Информация может быть размещена (обновлена) на Карте доступности субъекта Российской Федерации: [zhit-vmeste.ru](http://zhit-vmeste.ru); [www.rosminzdrav.ru](http://www.rosminzdrav.ru); [www.bus.gov.ru](http://www.bus.gov.ru).

## 5. Особые отметки

### ПРИЛОЖЕНИЯ:

#### Результаты обследования:

1. Территории, прилегающей к зданию (участок)	<u>на 6 л</u>
2. Входа (входов) в здание	<u>на 10 л</u>
3. Путей движения в здании	<u>на 12 л</u>
4. Зоны целевого назначения объекта	<u>на 3 л</u>
5. Места проживания инвалидов	<u>на 0 л</u>
6. Санитарно-гигиеническое помещение	<u>на 0 л</u>

Результаты фотофиксации на объекте (фото и видео файлы) в архиве в архиве

Поэтажные планы, паспорт БТИ на л

Другое (в том числе дополнительная информация о путях движения к объекту)

---



Руководитель рабочей группы:

Заместитель руководителя проектного отдела

ООО «Прогресс» Алексеева Л.С.

(Должность, Ф.И.О.)

(Подпись)

Члены рабочей группы:

Инженер-проектировщик ООО «Прогресс» Кривенко Е.А.

(Должность, Ф.И.О.)

(Подпись)

Инженер-проектировщик ООО «Прогресс» Матченя Д.В.

(Должность, Ф.И.О.)

(Подпись)

Специалист отдела проектирования ООО «Прогресс» Манжа И.В.

(Должность, Ф.И.О.)

(Подпись)

В том числе представители общественных организаций людей- инвалидов:

Председатель МГО ВОИ Н.В. Лобанова

(Подпись)

Представители организации, расположенной на объекте:

Руководитель рабочей группы Алехин А.В.

Руководитель службы охраны труда

(Подпись)

Букашкин С.Н. главный специалист по охране труда

(Подпись)

Арнович О.А. главный специалист по охране труда

(Подпись)

**Анкета обследования объекта** (Заполняется в электронном виде)

(к Акту обследования от 22.07.2025г. № \_\_\_\_\_)


Адрес объекта: г. Москва, ул. 4-й Вешняковский пр-д, д.4, к.3, учебный корпус

---


**АО города Москвы Юго-Восточный**


*Общественный инспектор* \_\_\_\_\_ *(Н.В. Лобанова)*



Обследуемый параметр	Нормативный показатель	Фактический показатель	Фото	Рекомендация	Примечание
<b>I. ПРИЛЕГАЮЩАЯ ТЕРРИТОРИЯ</b>					
<b>Вход на территорию</b>					
Непрозрачная калитка двустороннего действия	отсутствие	отсутствие	 <p>Фото 01</p>		п. 5.1.2
Дублирование вывески шрифтом Брайля <i>(при наличии)</i>	наличие	отсутствие		Установить тактильную вывеску с названием и режимом работы объекта	ст. 15 ФЗ от 24.11.1995 № 181-ФЗ
Непрерывная связь с внешними пешеходными коммуникациями <i>(отсутствие порога при входе и др.)</i>	наличие	наличие			п. 5.1.3
<b>ЗДАНИЕ ПРОХОДНОЙ</b> <i>(при организации входа посетителей на территорию объекта через здание проходной или КПП данное здание обследуется по вложенной анкете отдельного общественного здания)</i>					
<b>АВТОСТОЯНКА</b> <i>(при наличии) (при размещении автостоянки внутри здания, в том числе в подземном уровне, данный подраздел переносится в раздел IV)</i>					
Расстояние до доступного входа в здание <i>(для</i>	не более 150 м	25 м			п. 5.2.2

открытой стоянки)			 <p>Фото 02</p>	<p>Выделить парковочное место для инвалида. Обозначить машиноместо разметкой, установить дорожный знак «Парковка» с табличкой «Инвалид»</p>	
Доля машино-мест для инвалидов	не менее 10 %				п. 5.2.1
в т. ч. для инвалидов на креслах-колясках	по расчету				п. 5.2.1
Габариты машино-мест для инвалидов на креслах-колясках	3,6 х 6,0 м				п. 5.2.4
Длина машино-места для инвалидов на креслах-колясках (при расположении вдоль проезжей части)	6,8 м				п. 5.2.4
Доступность подхода к каждому машино-месту для инвалидов	наличие				п. 5.2.3
Выделение дорожной разметкой	наличие				п. 5.2.1
Дорожный знак «Парковка» с табличкой «Инвалиды» (на открытой стоянке)	наличие	отсутствие			п. 5.2.1
Знак доступности (на стоянке внутри здания)	высота от 1,5 до 2,0 м (2,1 м при				п. 5.2.1


	размещении в габаритах пешеходных путей)				
Ровное, нескользкое покрытие в местах высадки	наличие	наличие			п. 5.2.3
Уклон поверхности в местах высадки	не более 2 %	не более 2 %			п. 5.2.3
Мероприятия, предотвращающие частичное размещение автомобилей в пределах пешеходных путей (при смежном расположении)	наличие				п. 5.2.4
<b>ПУТИ ДВИЖЕНИЯ ПО ТЕРРИТОРИИ</b>					
<b>Путь ко входу в здание, доступному для инвалидов</b>					
Ровное, твердое, нескользкое покрытие	наличие	наличие			п. 5.1.11
Ширина пути движения	не менее 1,2 м	более 1,2 м			п. 5.1.7
Карманы для разъезда инвалидов	не менее 2,5 х 2,0 м (через				п. 5.1.7

на креслах-колясках (при ширине пути менее 2,0 м)	каждые 25 м)		 <p>Фото 03</p>		
Высота свободного пространства над путями движения	не менее 2,1 м	более 2,1 м			п. 5.1.7
Продольный уклон пути	не более 8 %	не более 8 %			п. 5.1.7
Участки с уменьшенным продольным уклоном (при уклоне более 4 %)	уклон не более 1 % протяжен- ностью не менее 1,5 м через каждые 0,5 м подъема				п. 5.1.7
	уклон не более 1 % протяжен- ностью не менее 5 м через каждые 1,5 м подъема	наличие			п. 5.1.7
Поперечный уклон пути	от 0,5 до 2 %	1 %			п. 5.1.7
Уклон в местах пересечений и поворотов	не более 2 %	1 %			п. 5.1.7
Толщина швов между бетонными	не более 0,01 м	не более 0,01 м			п. 5.1.11


плитами или брусчаткой <i>(при наличии)</i>			 Фото 04		
Навесные препятствия в зоне пешеходного пути <i>(при наличии)</i>	не более 0,1м или не более 0,3 м (от отдельно стоящей опоры)				п. 5.3.2
	скругленные края				п. 5.3.2
	ограждение при превышении размеров выступа				п. 5.3.2
Тактильные наземные указатели или изменение фактуры перед зонами повышенной опасности <i>(при наличии)</i>	наличие	отсутствие		Монтировать тактильные наземные указатели на пути движения на территории	п. 5.1.10
Разметка для разграничения транспортного и пешеходного пути <i>(при совмещении путей)</i>	наличие	отсутствие		Разграничить пути дорожной разметкой.	п. 5.1.4


Понижения бордюра (при пересечении транспортного пути)	пандусы бордюрные или искусственные неровности		 Фото 05   Фото 06		п. 5.1.8
Понижения пешеходных путей (при перепадах высот)	уклон не более 5 % или бордюрный пандус	уклон не более 5 %			п. 5.1.8
Доступные для инвалидов места отдыха через каждые 100 – 150 м (при соответствующей протяженности путей движения)	наличие	наличие		Обустроить места отдыха для инвалидов на кресле- коляске и с нарушениями ОДА	п. 5.3.1
Система средств информационной поддержки	наличие	отсутствие		Установка табличек для информирования с дублированием информации шрифтом Брайля	п. 5.1.3
Дублирование информации шрифтом Брайля (при необходимости)	наличие	отсутствие			ст. 15 ФЗ от 24.11.1995 № 181-ФЗ
Прочие пути движения по прилегающей территории отсутствуют.					
Лестница на прилегающей территории отсутствует.					
Пандус на прилегающей территории отсутствует.					
Подъемная платформа для инвалидов на прилегающей территории отсутствует.					
Лифт для инвалидов на прилегающей территории отсутствует.					




II. ВХОДНАЯ ГРУППА					
Входная площадка					
Габариты входной площадки <i>(при наличии пандуса)</i>	не менее 2,2 х 2,2 м	3,5 х 18,0 м			п. 6.1.4
			Фото 07		
Габариты входной площадки <i>(при отсутствии пандуса и автоматических раздвижных дверях)</i>	не менее 1,2 х 1,9 м				п. 6.1.4
Габариты входной площадки <i>(при отсутствии пандуса и распашных дверях)</i>	не менее 1,8 х 1,4 м				п. 6.1.4
Входная лестница					
Количество ступеней в одном марше	от 3 до 12 шт. (*до 15 шт.)	8 шт.			п. 6.1.2
Идентичность всех ступеней	наличие	наличие			п. 6.1.2
Открытые	отсутствие	отсутствие			п. 6.1.2

подступенки			 <p>Фото 08</p>  <p>Фото 09</p>		
Ширина марша	не менее 1,35 м	11,75 м			п. 6.1.2
Ширина проступи	от 0,35 до 0,4 м (или кратно)	0,3 м			п. 6.1.2
Высота ступени	от 0,12 до 0,15 м	0,14 м			п. 6.1.2
Поперечный уклон ступеней	не более 2 %	не более 2 %			п. 6.1.2
Продольный уклон ступеней	не более 1 %	не более 1 %			п. 6.1.2
Свес проступей	не более 0,015 м	не более 0,015 м			п. 6.1.2
Радиус закругления проступей	не более 0,025 м	не более 0,025 м			п. 6.1.2
Поручни	наличие с двух сторон	наличие			п. 6.1.2
Непрерывность поручней	наличие	наличие			п. 6.1.2
Высота поручней	0,9 м	0,9 м			п. 6.1.2
Расположение поручней в одной вертикальной плоскости с краем марша лестницы	наличие	наличие			п. 6.1.2
Промежуточные поручни <i>(при ширине</i>	наличие	отсутствие		Предусмотреть центральные двусторонние разделительные	п. 6.1.2


марша более 4 м)				поручни, так как ширина маршей более 4х м.	
Горизонтальные завершения поручней	0,3 м	0,3 м			п. 6.1.2
Травмобезопасные окончания поручней	наличие	наличие			
Расстояние от поручней до других поверхностей	не менее 0,06 м	не менее 0,06 м			п. 6.1.2
Высота свободного пространства над поручнем	не менее 0,45 м	не менее 0,45 м			п. 6.1.2
Входной пандус (при наличии перепада высот между уровнями тротуара и тамбура)					
Уклон марша	не более 8 % (до 10 % при высоте не более 0,2 м или при сопровождении)	более 8 %	 Фото 10	Привести пандус с поручнями в соответствие с ГОСТ Р 51261-2022.	п. 6.1.2
Длина каждого марша	не более 15 м (при уклоне от 3 до 4 %), не более 12 м (при уклоне от 4 до 5 %), не более 9 м (при уклоне от	6,2 м, 1,2 м, 6,0 м, 1,5 м, 3,9 м.			п. 6.1.2

	5 до 6 %), не более 6 м (при уклоне от 6 до 8 %), не более 5 м (при уклоне более 8 %)		 <p>Фото 11</p>		
Суммарная длина маршей пандуса	не более 110 м (при уклоне от 3 до 6 %), не более 36 м (при уклоне от 6 до 8 %)	18,8 м			п. 6.1.2
Ширина марша между поручнями	от 0,9 до 1,0 м	1,2 м			п. 6.1.2
Разворотные площадки при въезде (вверху и внизу)	не менее 1,5 х 1,5 м (на общих путях движения не менее 1,8 х 1,5 м)	менее 1,5 х 1,5 м			п. 6.1.2
Промежуточная площадка прямая (при наличии)	длина не менее 1,5 м	<b>1,2 м</b>			п. 6.1.2
Промежуточная площадка поворотная (при наличии)	не менее 1,5 х 1,5 м	1,5 х 1,2 м			п. 6.1.2


Уклон промежуточных площадок	от 0,5 до 1 %	0,5 %			п. 6.1.2
Поручни ( <i>при высоте подъема более 0,2 м</i> )	наличие с двух сторон	наличие с одной стороны			п. 6.1.2
	высота верхнего 0,9 м	0,9 м			п. 6.1.2
	высота нижнего 0,7 м	высота нижнего 0,7 м			п. 6.1.2
	размещение в одной вертикальной плоскости	размещение не в одной вертикальной плоскости			п. 6.1.2
Высота бортиков по краям марша	не менее 0,05 м	более 0,05 м			п. 6.1.2
Фото 12					
Входные двери (наружные)					
Ширина дверного проема	не менее 0,9 м (не менее 0,8 м в несущих конструкциях)	0,9 м			п. 6.1.5
Ширина дверного проема ( <i>при</i>	не менее 1,2 м	1,2 м			п. 6.1.5

необходимости эвакуации более 15 МГН групп мобильности М2 – М4			 <p>Фото 13</p>		
Ширина рабочей створки	не менее 0,9 м (не менее 0,8 м в несущих конструкциях)	0,9 м		Применить решение с контрастным выделением дверных ручек.	п. 6.1.5
Зеркальные стекла	отсутствие	отсутствие			п. 6.1.8
Задержка закрывания двери	не менее 5 с	5 с			п. 6.1.5
Высота порога	не более 0,014 м	0,025 м		<p>Обеспечить высоту порога в проеме входной двери не более 0,014 м. Рекомендуется: до капитального ремонта использовать инвентарный пандус, при капитальном ремонте-порог убрать.</p> 	п. 6.2.4
Знак доступности для	наличие	отсутствие			п. 6.5.1



инвалидов на креслах-колясках				Установить пиктограмму доступности объекта	
Указатель направления движения к доступному входу (для главного входа, не являющегося доступным)	наличие				п. 6.5.1
Визуальное, тактильное информирование о назначении помещений (для медицинских организаций с несколькими входами)	наличие				п. 8.3.3
Яркая маркировка на прозрачной двери (при нижнем крае прозрачной поверхности 0,85 м и менее)	прямоугольник не менее 0,1 х 0,2 м или круг от 0,1 до 0,2 м	отсутствие		На прозрачных полотнах дверей разместить контрастную маркировку в форме круга диаметром от 0,1 до 0,2 м. Контрастную маркировку разместить на двух уровнях: 0,9–1,0 м и 1,3–1,4 м, с двух сторон дверных полотен. Разместить с обеих сторон	п. 6.1.6
	высота от 0,9 до 1,0 м и от 1,3 до 1,4 м	отсутствие			п. 6.1.6
	размещение с двух сторон полотна	отсутствие			п. 6.1.6



				дверного полотна.	
Знак доступности выхода для инвалидов на креслах-колясках (изнутри, при отсутствии внутренней двери)	наличие				п. 6.5.1
Тамбур входа (при наличии)					
Минимальное свободное пространство в тамбуре за вычетом ширины открытой внутрь двери	не менее 1,4 м	менее 1,4 м	 Фото 14	Обеспечить соответствие СП	п. 6.1.8
Свободное пространство у наружной двери со стороны защелки	не менее 0,3 м	не менее 0,3 м			п. 6.1.8
Свободное пространство у внутренней двери со стороны защелки	не менее 0,6 м	менее 0,6 м		Обеспечить соответствие СП	п. 6.1.8
Входные двери (внутренние)					
Ширина дверного проема	не менее 0,9 м (не менее 0,8 м в несущих	0,9 м			п. 6.1.5




	конструкциях)		 <p>Фото 15</p>		
Ширина дверного проема <i>(при необходимости эвакуации более 15 МГН групп мобильности М2 – М4)</i>	не менее 1,2 м	1,2 м			п. 6.1.5
Ширина рабочей створки	не менее 0,9 м (не менее 0,8 м в несущих конструкциях)	0,9 м			п. 6.1.5
Зеркальные стекла	отсутствие	отсутствие			п. 6.1.8
Задержка закрывания двери	не менее 5 с	5 с			п. 6.1.5
Высота порога	не более 0,014 м	0,025 м		Обеспечить высоту порога в проеме двери не более 0,014 м. Рекомендуется: до капитального ремонта использовать инвентарный пандус, при капитальном ремонте-порог убрать.	п. 6.2.4
Указатель направления движения к доступному выходу <i>(изнутри) (для</i>	наличие				п. 6.5.1

главного выхода, не являющегося доступным)					
Яркая маркировка на прозрачной двери (при нижнем крае прозрачной поверхности 0,85 м и менее)	прямоугольник не менее 0,1 х 0,2 м или круг от 0,1 до 0,2 м	отсутствие		На прозрачных полотнах дверей разместить контрастную маркировку в форме круга диаметром от 0,1 до 0,2 м. Контрастная маркировка размещается на двух уровнях: 0,9–1,0 м и 1,3–1,4 м. Разместить с обеих сторон дверного полотна.	п. 6.1.6
	высота от 0,9 до 1,0 м и от 1,3 до 1,4 м	отсутствие			п. 6.1.6
	размещение с двух сторон полотна	отсутствие			п. 6.1.6
Знак доступности выхода для инвалидов на креслах-колясках (изнутри)	наличие	отсутствие		Обозначить знаком доступности выход для инвалидов на креслах-колясках	п. 6.5.1
<b>III. ПУТИ ДВИЖЕНИЯ ВНУТРИ ЗДАНИЯ</b>					
<b>ГОРИЗОНТАЛЬНЫЕ ПУТИ ДВИЖЕНИЯ</b> (в случае если обследуемая организация расположена выше или ниже первого этажа, сначала описываются вертикальные пути движения, затем горизонтальные)					
<b>Перепад высот при входе на первый этаж (при наличии).</b>					
Ограждение (при наличии открытого края)	наличие				п. 6.2.8
<b>Внутренняя лестница для доступа на первый этаж отсутствует.</b>					
<b>Внутренний пандус для доступа на первый этаж (при наличии перепада высот между уровнями входа и первого этажа)</b>					

отсутствует.					
Подъемная платформа для доступа на первый этаж отсутствует.					
Подъемная платформа для доступа на первый этаж отсутствует.					
Вход на первый этаж					
Коридоры (основные пути движения)					
Ширина коридоров	не менее 1,2 м	более 1,2 м			п. 6.2.1
Габариты разъездных карманов (при ширине коридоров менее 1,5 м)	не менее 2,0 х 1,8 м				п. 6.2.1
Ширина полосы движения (с учетом оборудования и мебели)	не менее 1,2 м	более 1,2 м			п. 6.2.2
Площадки для поворота на 90°	не менее 1,2 х 1,2 м	более 1,2 х 1,2 м			п. 6.2.1
Площадки для поворота на 180°	не менее 1,4 х 1,4 м	более 1,4 х 1,4 м			п. 6.2.1
Глубина зоны перед дверьми	не менее 1,5 м	не менее 1,5 м			п. 6.2.2
Ширина подходов к оборудованию и мебели	не менее 0,9 м (при необходимости поворота – не менее 1,2 м)	не менее 0,9 м			п. 6.2.2
Ширина перехода	не менее 2,0 м	менее 2,0 м	Фото 17	Обеспечить соответствие СП	п. 6.2.1

между корпусами (при наличии)					
Высота коридоров	не менее 2,1 м	не менее 2,1 м			п. 6.2.1
Ширина дверей и проемов на путях движения (между коридорами, холлами, переходами) (при наличии)	не менее 0,9 м	0,9 м, 0,7 м		Привести в соответствие ширину дверных полотен (не менее 90 см одной створки).	п. 6.2.4
Высота порогов на путях движения (при наличии дверей)	0 мм	0 мм			п. 6.2.4
Тактильные напольные указатели перед фронтально расположенными дверьми (при наличии таких дверей и численности посетителей 50 и более на этаж)	наличие	отсутствие		Монтировать тактильные наземные указатели на пути движения на объекте	п. 6.2.3
Контрастный цвет дверей (при наличии)	наличие	наличие		Применить решение с контрастным сочетанием цветов ручки- двери	п. 6.4.1
Контрастный цвет дверных ручек (при наличии дверей)	наличие	отсутствие			п. 6.4.1

Высота дверных ручек <i>(при наличии дверей)</i>	от 0,8 до 1,1 м	от 0,8 до 1,1 м	 <p>Фото 20</p>		п. 6.4.3
Расстояние от дверных ручек до боковых стен <i>(при наличии дверей)</i>	не менее 0,6 м	не менее 0,6 м			п. 6.4.3
Удобные дверные ручки <i>(при наличии дверей)</i>	наличие	наличие			п. 6.4.3
Зоны отдыха, в т. ч. для инвалидов на креслах-колясках	наличие (через 25-30 м)	наличие		Предусмотреть зоны отдыха для инвалидов на креслах-колясках. При большой длине этажа зоны отдыха следует предусматривать через 25–30 м.	п. 6.2.5
Знак доступности зон отдыха	наличие	отсутствие		Расположить знаки доступности для зон отдыха МГН	п. 6.5.1
Указатели, средства визуальной информации	наличие	наличие			п. 6.5.2
	идентичность оформления	наличие			п. 6.5.2
Дублирование информации шрифтом Брайля	наличие	отсутствие		Разместить таблички для навигации, дублированные шрифтом Брайля	ст. 15 ФЗ от 24.11.1995 № 181-ФЗ
Оснащение организации знаками,	наличие	отсутствие			ст. 19 ФЗ от

выполненными шрифтом Брайля (при полустационарной или стационарной форме предоставления социальных услуг)					28.12.2013 № 442-ФЗ
Дублирование текстовых сообщений голосовыми сообщениями (при полустационарной или стационарной форме предоставления социальных услуг)	наличие			Установить системы для дублирования текстовой информации голосовой	ст. 19 ФЗ от 28.12.2013 № 442-ФЗ
Дублирование голосовой информации текстовой информацией, надписями и (или) световыми сигналами (при полустационарной или стационарной	наличие				ст. 19 ФЗ от 28.12.2013 № 442-ФЗ

<i>форме предоставления социальных услуг)</i>					
Информирование о предоставляемых социальных услугах с использованием русского жестового языка (сурдоперевода) (при полустационарной или стационарной форме предоставления социальных услуг)	наличие				ст. 19 ФЗ от 28.12.2013 № 442-ФЗ
Контрастный цвет средств визуальной информации	наличие	наличие			п. 6.4.1
Эвакуационные знаки пожарной безопасности	наличие	наличие			п. 6.5.5
Навесные препятствия на путях движения (при наличии)	закругленные края	отсутствие			п. 6.2.6
	не более 0,1 м (не более 0,3 м от отдельно стоящей опоры)				п. 6.2.6

	наличие барьеров, ограждений				п. 6.2.6
Ковровые покрытия (при наличии)	высота ворса не более 0,013 м	отсутствие			п. 6.2.7
	надежное закрепление				п. 6.2.7
Перепад высот в пределах этажа отсутствует.					
Ограждение (при наличии открытого края)	наличие				п. 6.2.8
Лестница на перепаде высот в пределах одного этажа отсутствует.					
Пандус на перепаде высот в пределах одного этажа отсутствует.					
Подъемная платформа на перепаде высот в пределах одного этажа отсутствует.					
ВЕРТИКАЛЬНЫЕ ПУТИ ДВИЖЕНИЯ (при наличии)					
Лестница междуэтажная.					
Ширина проема для выхода на лестницу (при наличии)	не менее 0,9 м	более 0,9 м			п. 6.2.4
Контрастный цвет дверей (при наличии)	наличие	наличие			п. 6.4.1
Контрастный цвет дверных ручек (при наличии дверей)	наличие	отсутствие		Применить решение с контрастным сочетанием цветов ручки- двери	п. 6.4.1
Высота дверных ручек (при наличии дверей)	от 0,8 до 1,1 м	1,0 м			п. 6.4.3
Расстояние от	не менее 0,6 м	не менее 0,6 м			п. 6.4.2




дверных ручек до вертикальных плоскостей <i>(при наличии дверей)</i>			 <p>Фото 21</p>  <p>Фото 22</p>		
Удобные дверные ручки <i>(при наличии дверей)</i>	наличие	наличие			п. 6.4.3
Указатель пути движения от лестницы к лифту <i>(при наличии лифта вне зоны видимости)</i>	наличие				п. 6.5.1
Тактильные напольные указатели перед входом на лестничные марши <i>(при наличии открытого входа и численности посетителей 50 и более на этаж)</i>	наличие	отсутствие		Монтировать тактильные наземные указатели на пути движения на объекте	п. 6.2.3
Тактильные напольные указатели перед открытой лестницей <i>(при наличии такой лестницы и численности посетителей 50 и более на этаж)</i>	наличие	отсутствие			п. 6.2.3
Ширина марша лестницы <i>(на пути)</i>	не менее 1,6 м <i>(при</i>				п. 6.2.24


эвакуации)	наличии более 600 чел. на этаже)				
	не менее 1,35 м (для театров, кинотеатров, концертных залов, музеев, спорт-комплексов, библиотек, поликлиник, образовательных организаций и иных крупных зданий)	1,4 м			п. 6.2.24
	не менее 1,2 м (для прочих зданий)				п. 6.2.24
Идентичность геометрии ступеней	наличие	наличие			п. 6.2.8
Ровное шероховатое покрытие	наличие	наличие			п. 6.2.8
Непрозрачный материал ступеней	наличие	наличие			п. 6.2.8
Глубина проступи	от 0,28 до 0,35 м	0,3 м			п. 6.2.8
Высота подступенка	от 0,13 до 0,17 м	0,14 м			п. 6.2.8
Бортик с открытой стороны марша или	не менее 0,02 м	не менее 0,02 м			п. 6.2.8


иные устройства					
Радиус закругления ребра ступени	не более 0,02 м	не более 0,02 м			п. 6.2.8
Контрастные полосы на проступях краевых ступеней	ширина от 0,08 до 0,1 м	ширина от 0,08 до 0,1 м			п. 6.2.8
	не более 0,04 м до края	не более 0,04 м до края			п. 6.2.8
Поручни	наличие (для открытой лестницы – с двух сторон)	наличие			п. 6.2.11
Разделительные поручни ( <i>при ширине лестницы 4 м и более</i> )	наличие				п. 6.2.8
Непрерывность поручней	наличие	наличие			п. 6.2.11
Высота поручней	0,9 м	0,9 м			п. 6.2.11
Округлое сечение поручней	наличие	наличие			п. 6.2.12
Диаметр поручней	от 0,03 до 0,05 м	0,05 м			п. 6.2.12
Контрастный цвет поручней ( <i>на путях эвакуации</i> )	наличие	отсутствие		Обеспечить соответствие СП	п. 6.2.29
Фотолюминесцентное покрытие или подсветка поручней ( <i>на путях эвакуации</i> )	наличие	наличие			п. 6.2.29
Горизонтальные завершения поручней	0,3 м	отсутствие		Обеспечить соответствие СП	п. 6.2.11

(вверху и внизу)					
Нетравмирующие окончания поручней (вверху и внизу)	наличие	отсутствие			п. 6.2.11
Расстояние от поручня до стены (при наличии)	не менее 0,045 м				п. 6.2.12
Рельефные обозначения этажей на поручнях	наличие	отсутствие		Обеспечить соответствие СП	п. 6.2.12
Барьеры, ограждения (при нависании открытой лестницы на высоте менее 2,1 м)	наличие				п. 6.2.6
<b>Лифт.</b>					
Ширина дверного проема в лифтовой холл (при наличии)	не менее 0,9 м	0,8 м			п. 6.2.4
Высота порога при входе в лифтовой холл (при наличии двери)	0 мм	0 мм			п. 6.2.4
Контрастный цвет двери в лифтовой холл (при наличии)	наличие	наличие			п. 6.4.1
Контрастный цвет ручки двери в лифтовой холл (при наличии)	наличие	отсутствие		Применить решение с контрастным сочетанием цветов ручки- двери	п. 6.4.1
Высота ручки двери в	от 0,8 до 1,1 м	от 0,8 до 1,1 м			п. 6.4.3

лифтовой холл <i>(при наличии)</i>			 <p>Фото 24</p>		
Расстояние от ручки двери в лифтовой холл до вертикальных плоскостей <i>(при наличии)</i>	не менее 0,6 м	не менее 0,6 м			п. 6.4.2
Удобные ручки двери в лифтовой холл <i>(при наличии)</i>	наличие	наличие			п. 6.4.3
Габариты кабины лифта	не менее 1,1 х 1,4 м	1,1 х 2,2 м			п. 6.2.14
Переговорное устройство с отображением визуальной информации в кабине лифта	наличие	отсутствие		Предусмотреть переговорное устройство с отображением визуальной информации в кабине лифта	п. 6.2.16
Указатель направления движения к доступному лифту <i>(при наличии недоступного лифта и отсутствии доступного в зоне видимости)</i>	наличие				п. 6.5.1
Знак доступности	наличие	отсутствие		После адаптации обозначить лифт знаком доступности	п. 6.5.1
Точность остановки лифта (перепад	не более 0,01 м	не более 0,01 м			п. 6.2.13

высот)					
Указатель номера этажа напротив лифта	высота от пола 1,5 м	2 м		Перенести обозначение этажа на высоту 1,5 м, высота цифр не менее 0,1 и не более 0,2 м, контрастное по отношению к цвету поверхности стен	п. 6.2.16
	высота цифр от 0,1 до 0,2 м	высота цифр менее 0,1 м			п. 6.2.16
	контрастный цвет	контрастный цвет			п. 6.2.16
Рельефный номер этажа при выходе из лифта	высота от пола 1,5 м	отсутствие		На боковых поверхностях дверных проемов выходов из лифтов, на высоте 1,5 м от уровня пола должно быть обозначение номера этажа рельефными цифрами, продублированными шрифтом Брайля. Размер знака должен иметь высоту 50 мм и высоту рельефа не менее 1,0 мм	п. 6.2.16
	высота цифр 0,05 м				п. 6.2.16
	высота рельефа не менее 1 мм				п. 6.2.16
	дублирование шрифтом Брайля				п. 6.2.16
Отдельный блок вызова лифта для МГН на каждом этаже <i>(при наличии разных лифтов в одном холле)</i>	наличие	отсутствие		При наличии двух и более лифтов в лифтовом холле не менее одного следует оборудовать на каждом этаже отдельным постом вызова, доступным для МГН.	п. 6.2.13
Доступ на лифте в автостоянку <i>(при наличии)</i>	наличие				п. 5.2.5
Подъемная платформа для инвалидов междуэтажная отсутствует.					
Пожаробезопасные зоны на этажах выше первого отсутствуют.					
IV. ЗОНЫ ОБСЛУЖИВАНИЯ					
Справочно-информационная	наличие				п. 8.7.1

служба (для административных зданий)					
Обслуживание через окно, прилавок, стойку (Гардеробы, буфет).					
Высота поверхности	не более 0,85 м	0,9 м		Обеспечить соответствие зон обслуживания СП	п. 8.1.7
Ширина поверхности	не менее 1,0 м	не менее 1,0 м			п. 8.1.7
Ширина проема для ног	не менее 0,75 м	-			п. 8.1.7
Высота проема для ног	не менее 0,75 м	-			п. 8.1.7
Глубина проема для ног	не менее 0,5 м	-			п. 8.1.7
Система обеспечения разборчивости звуковой информации	наличие	отсутствие		Оборудовать системой обеспечения разборчивости звуковой информации, обозначить знаком доступности	п. 8.1.7
	обозначение	отсутствие	п. 6.5.1		
Знак доступности	наличие	отсутствие	Обозначить пиктограммой доступности	п. 6.5.1	
Обслуживание через терминалы, автоматы отсутствует.					
Внутренние помещения (кабинеты и т. п.).					
Учебные классы (аудитории).					
Информация о назначении помещений	наличие	отсутствие		Установить информационные тактильные таблички, дублированные шрифтом Брайля	п. 6.5.3
Контрастный цвет	наличие	отсутствие		Разместить таблички для	п. 6.4.1

указателя			 <p>Фото 22</p>  <p>Фото 23</p>	навигации по объекту	
Знак доступности	наличие	отсутствие		После адаптации обозначить кабинеты пиктограммой доступности для МГН	п. 6.5.1
Информирующая тактильная табличка	рельефно-линейный шрифт	отсутствие		Установить информационные тактильные таблички, дублированные шрифтом Брайля, а также пиктограмму доступности после адаптации столовой.	п. 6.5.9
	шрифт Брайля				п. 6.5.9
	со стороны дверной ручки				п. 6.5.9
	высота от 1,2 до 1,6 м				п. 6.5.9
	0,1 м от края двери				п. 6.5.9
Ширина дверного проема	не менее 0,9 м	менее 0,9 м		Обеспечить ширину дверей в кабинеты до 0,9 м	п. 6.2.4
Контрастный цвет дверей	наличие	наличие			п. 6.4.1
Контрастный цвет дверных ручек	наличие	наличие			п. 6.4.1
Высота дверных ручек	от 0,8 до 1,1 м	1,0 м			п. 6.4.3
Расстояние от дверных ручек до вертикальных плоскостей	не менее 0,6 м	не менее 0,6 м			п. 6.4.2
Удобные дверные	наличие	наличие			п. 6.4.3



ручки					
Столы для учащихся с недостатками зрения и слуха	первые столы в ряду у окна и среднем ряду	наличие		Выделить не менее 1 места для инвалида на коляске в соответствии с СП	п. 8.2.2
Столы для учащихся на креслах-колясках	первые столы в ряду у двери				п. 8.2.2
Помещения предприятий питания отсутствуют.					
Торговый зал отсутствует.					
Актный (зрительный) зал отсутствует.					
Залы судебных заседаний отсутствуют.					
Спортивный зал отсутствует.					
Трибуны для зрителей отсутствуют.					
Бассейн для инвалидов отсутствует.					
Помещения храмов отсутствуют.					
V. МЕСТА ПРОЖИВАНИЯ ИНВАЛИДОВ отсутствуют.					
VI. САНИТАРНО-БЫТОВЫЕ ПОМЕЩЕНИЯ ОБЩЕГО ПОЛЬЗОВАНИЯ отсутствуют.					
Универсальная кабина санузла (отдельный специализированный санузел для инвалидов с автономным входом) отсутствует.					
Кабина для инвалидов в общей уборной (в санузле с несколькими кабинками) отсутствует.					
Доступная кабина для детей-инвалидов (в ДОО) отсутствует.					
Общественные душевые отсутствуют.					
Кабина для переодевания отсутствует.					
Раздевалочные при спортивных залах и бассейнах для инвалидов отсутствуют.					

## Выводы

1. Объект условно доступен для всех категорий инвалидов.
2. В целях обеспечения доступности объекта для инвалидов и иных маломобильных граждан рекомендуется выполнить мероприятия, указанные в настоящей анкете, в соответствии с действующими нормативными требованиями.

Подпись инспектора \_\_\_\_\_ / Н.В. Лобанова  
Подпись ФИО

### Проект плана мероприятий


для обеспечения доступности объекта и предоставляемых услуг для людей с инвалидностью и других МГН

Федеральное государственное образовательное бюджетное учреждение высшего образования «Финансовый университет при Правительстве Российской Федерации». Учебный корпус.

г. Москва, ул. 4-й Вешняковский пр-д, д.4, к.3

№ п/п	Наименование мероприятия	Сроки исполнен ия меропри ятий	Затраты на выполнение мероприяти й, тыс. руб.	Источник финансиров ания	Ответственны й исполнитель	Ожидаемый результат по состоянию доступности ОСИ	Примечание
1	2	3	4	5	6	7	8
1	<b>Территория, прилегающая к зданию</b>						
1.1.	<b>Вход на территорию</b>						
1.1.1	Разместить у входа на территорию информацию, в том числе и тактильную, с указанием наименования объекта и режима работы, согласно ст. 15 ФЗ от 24.11.1995 № 181-ФЗ.					Обеспечение доступности для людей с нарушением зрения	
1.2.	<b>Автостоянка и парковка</b>						
1.2.1	Выделить 10% машиномест (но не менее одного места) для людей с инвалидностью, в том числе количество специализированных расширенных машиномест для транспортных средств инвалидов, передвигающихся на кресле-коляске. Каждое выделяемое машиноместо должно обозначаться дорожной разметкой и, кроме того, на участке около здания - дорожными знаками, внутри зданий - знаком доступности, выполняемым на вертикальной поверхности (стене, стойке и т.п.) на высоте от 1,5 до 2,0 м (п. 5.2.1-5.2.4, 6.5.1 СП 59.13330.2020)					Обеспечение доступности для всех категорий инвалидов	

	<p>Обозначение мест стоянки автомобилей, управляемых инвалидами</p>						
<b>1.3.</b>	<b>Пути движения по территории</b>						
1.3.1	На участке объекта на основных путях движения людей следует предусматривать не менее чем через 100–150 м места отдыха, доступные для МГН, оборудованные навесами, скамьями с опорой для спины и подлокотником, указателями, светильниками и т. п. (п. 5.3.1 СП 59.13330.2020).					Обеспечение доступности для всех категорий инвалидов	
1.3.2	Обустроить на путях движения информационную тактильно-контрастную маркировку (управляющие указатели), согласно ГОСТ Р 52875-2018					Обеспечение доступности для людей с нарушением зрения	
<b>2.</b>	<b>Вход (входы) в здание</b>						
<b>2.1</b>	<b>Наружная лестница</b>						
2.1.1	Произвести контрастно-тактильную напольную разметку перед верхней и нижней ступенями и дверьми, согласно п. 5.1.10 СП 59.13330.2020 и ГОСТ Р 52875-2018					Обеспечение доступности для людей с нарушением зрения	
2.1.2	Произвести контрастно-тактильную маркировку крайних ступеней входного лестничного марша наружной лестницы, согласно п. 6.2.8 СП 59.13330.2020					Обеспечение доступности для людей с нарушением зрения	


2.1.3	Предусмотреть на входной лестнице центральные двусторонние разделительные поручни, так как ширина маршей составляет более 4х м, п. 6.1.2 СП 59.13330.2020					Обеспечение доступности для инвалидов с нарушением ОДА, с нарушением зрения	
<b>2.2</b>	<b>Пандус</b>						
2.2.1	Требуется разработка нормативного пандуса с поручнями, согласно п. 6.2.9-п.6.2.12 СП 59.13330.2020, в соответствие с ГОСТ Р 51261-2022.					Обеспечение доступности для инвалидов, передвигающихся на креслах-колясках, для инвалидов с нарушением ОДА	
<b>2.3</b>	<b>Входная площадка, входные двери, тамбур</b>						
2.3.1	<p>Обеспечить высоту порога в проеме наружной и внутренней дверей не более 0,014 м (п. 6.2.4 СП 59.13330.2020). Рекомендуется: до капитального ремонта использовать инвентарный пандус, при капитальном ремонте-порог убрать.</p> 					Обеспечение доступности для инвалидов, передвигающихся на креслах-колясках, для людей с нарушением зрения, с нарушением ОДА	
2.3.2	Применить решение с контрастным выделением дверных ручек, п.6.4.1 СП 59.13330.2020.					Обеспечение доступности для людей с нарушением зрения	
2.3.3	Обозначить вход тактильной пиктограммой доступности для инвалидов (п.6.5.1 СП 59.13330.2020). Согласно п.4.3.7.3 ГОСТ Р 52131-2019 знак доступности объекта должен					Обеспечение доступности для всех категорий	

	размещаться перед входом в здание или помещение рядом с входной дверью, на стене, со стороны расположения дверной ручки, на расстоянии от 0,05 до 0,1 м от наличника						
2.3.4	Установить тактильную схему при входе, п. 6.5.3, 6.5.7 СП 59.13330.2020					Обеспечение доступности для людей с нарушением зрения	
2.3.5	На прозрачных полотнах наружной и внутренней дверей разместить контрастную маркировку в форме круга диаметром от 0,1 до 0,2 м. Контрастную маркировку разместить на двух уровнях: 0,9–1,0 м и 1,3–1,4 м, с обеих сторон дверного полотна, п. 6.1.6 СП 59.13330.2020.					Обеспечение доступности для людей с нарушением зрения	
<b>3.</b>	<b>Пути (путей) движения внутри здания (в т.ч. путей эвакуации)</b>						
<b>3.1</b>	<b>Коридор (вестибюль, зона ожидания)</b>						
3.1.1	Предусмотреть зоны отдыха на два-три места, в том числе для инвалидов на креслах-колясках. При большой длине этажа зоны отдыха следует предусматривать через 25–30 м, п.6.2.5 СП 59.13330.2020					Обеспечение доступности для инвалидов, передвигающихся на креслах-колясках, ОДА	
3.1.2	Расположить знаки доступности для зон отдыха МГН п.6.5.1 СП 59.13330.2020					Обеспечение доступности для всех категорий инвалидов	
3.1.3	Разместить таблички для навигации, дублированные шрифтом Брайля п.6.5.1 СП 59.13330.2020					Обеспечение доступности для всех категорий инвалидов	
3.1.4	Монтировать тактильные наземные указатели на пути движения на объекте п.6.2.3 СП 59.13330.2020					Обеспечение доступности для инвалидов с нарушением зрения	
<b>3.2</b>	<b>Лестница междуэтажная</b>						
3.2.1	Устанавливать поручни с двух сторон лестницы с не травмирующим горизонтальным завершением.					Обеспечение доступности для инвалидов с	

	Высоту поручня определяют от его верхней части до поверхности проступи ступеней и принимают 0,9 м. Перед нижним и верхним маршами внешней лестницы следует предусматривать завершающие части поручней, которые должны быть горизонтальными и выступать за границы лестничных маршей на 0,3 м. Форма завершающих частей поручней должна быть травмобезопасной: с плавным завершением вниз, в сторону ограждения или стены (п. 5.1.13 СП 59.13330.2020).					нарушением зрения и ОДА	
3.2.2	Предусмотреть на проступях краевых ступеней противоскользящие полосы, которые должны быть контрастного цвета, п.6.2.8 СП 59.13330.2020					Обеспечение доступности для инвалидов с нарушением зрения	
3.2.3	Обеспечить наличие предупреждающих тактильных зон перед нижней и верхней ступенями лестницы, п.6.2.3 СП 59.13330.2020.					Обеспечение доступности для инвалидов с нарушением зрения	
3.2.4	Предусмотреть рельефные обозначения этажей на боковой, внешней по отношению к маршу, поверхности поручней (п. 6.2.12 СП 59.13330.2020).					Обеспечение доступности для инвалидов с нарушением зрения	
<b>3.3</b>	<b>Лифт</b>						
3.3.1	Предусмотреть переговорное устройство с отображением визуальной информации в кабине лифта, п.6.2.16 СП 59.13330.2020.					Обеспечение доступности для всех категорий инвалидов	
3.3.2	Обозначить лифт знаком доступности, п.6.5.1 СП 59.13330.2020.					Обеспечение доступности для всех категорий инвалидов	
3.3.3	Перенести обозначение этажа на высоту 1,5 м, высота цифр не менее 0,1 и не более 0,2 м, контрастное по отношению к цвету поверхности стен, должно быть продублированным шрифтом Брайля, п. 6.2.16 СП 59.13330.2020.					Обеспечение доступности для инвалидов, передвигающихся на креслах-колясках, для людей с нарушением зрения, с нарушением ОДА	

<b>3.4</b>	<b>Двери на путях движения</b>						
3.4.1	Применить решение с контрастным выделением дверных ручек, п.6.4.1 СП 59.13330.2020.					Обеспечение доступности для инвалидов с нарушением зрения	
3.4.2	Привести в соответствие ширину дверных проемов на пути движения (не менее 90 см одной створки), п.6.1.5 СП 59.13330.2020. Усилие открывания двери не должно превышать 50 Нм. (п.6.1.5 СП 59.13330.2020). Обеспечить задержку автоматического закрывания дверей продолжительностью не менее 5 с. До момента приведения входной двери в соответствие с нормами обеспечить открытие второй створки в случае необходимости.					Обеспечение доступности для инвалидов, передвигающихся на креслах-колясках	
<b>3.5</b>	<b>Пути эвакуации</b>						
3.5.1	Обеспечить доступность выходов из здания для инвалидов в соответствии с требованиями п. 6.2.19, п.6.2.23 СП 59.13330.2020, СП 1.13130.2020 «Системы противопожарной защиты. Эвакуационные пути и выходы»					Обеспечение доступности для всех категорий инвалидов	
<b>4.</b>	<b>Зоны целевого назначения</b>						
<b>4.1</b>	<b>Обслуживание через терминалы, автоматы.</b>						
<b>4.2</b>	<b>Кабинетная форма обслуживания (аудитории)</b>						
4.2.1	После адаптации помещений обозначить все кабинеты знаком доступности для МГН, п.6.5.1 СП 59.13330.2020					Обеспечение доступности для всех категорий инвалидов	
4.2.2	Заменить табличку с названием помещений на контрастном фоне, с использованием рельефных знаков и символов рельефно-точечного шрифта Брайля, на стене со стороны ручки рабочей створки, отступив от двери 0,1 м на высоте 1,2-1,6 м, п. 6.5.9 СП 59.13330.2020.					Обеспечение доступности для инвалидов с нарушением зрения	



4.2.3	Обеспечить ширину дверей кабинетов до 0,9 м, п. 6.5.9 СП 59.13330.2020.					Обеспечение доступности для инвалидов, передвигающихся на креслах-колясках	
4.2.4	Установить систему усиления звука, а также обеспечить доступ инвалидам по слуху с переводчиком русского жестового языка. 					Обеспечение доступности для инвалидов с нарушением слуха.	
<b>4.3</b>	<b>Прилавочная форма обслуживания (Гардероб)</b>						
4.3.1	После адаптации обозначить знаком доступности для МГН, п.6.5.1 СП 59.13330.2020.					Обеспечение доступности для всех категорий инвалидов	
4.3.2	Предусмотреть проем для ног в гардеробе, в соответствии с СП. Ширина и высота проема для ног должна быть не менее 0,75 м, глубина - не менее 0,5 м. (п. 8.1.7 СП 59.13330.2020).					Обеспечение доступности для инвалидов, передвигающихся на креслах-колясках	
4.3.3	Оборудовать системой обеспечения разборчивости звуковой информации, обозначить знаком доступности, п.8.1.7, 6.5.1 СП 59.13330.2020.					Обеспечение доступности для инвалидов с нарушением слуха	
<b>4.4.</b>	<b>Зальная форма обслуживания</b>						
<b>5.</b>	<b>Места проживания инвалидов отсутствуют</b>						
<b>6.</b>	<b>Санитарно-гигиенические помещения общего пользования отсутствуют</b>						
<b>7.</b>	<b>Система информации и связи (во всех зонах).</b>						
7.1.1	Установить информацию и навигацию на объекте. Установить информационные элементы. Установка мнемосхем.					Обеспечение доступности для всех категорий инвалидов	

7.2.2	Организовать оказание ситуационной помощи персоналом для инвалидов и МГН					Обеспечение доступности для всех категорий инвалидов	
-------	--	--	--	--	--	--	--

*Примечание: Графы 3, 4, 5, 6 заполняет «Заказчик»*